



Les chemins de Nini - Circuit des Pendants

7 km

1h45



Départ : place du 8 Mai 1945 (école Paul-Émile Victor)

Balises : Jaune

Il y a plus de 6 000 ans, des hommes ont choisi le territoire de Dissay, comme le prouve la nécropole néolithique de la Jardelle. Plus tard, certains n'ont fait qu'y passer, via la Voie Romaine qui reliait Saintes à Tours. D'autres ont eu le coup de coeur comme Hugues Combarel et Pierre d'Amboise, évêques de Poitiers, qui, au XV^e siècle, y ont établi leur relais de chasse (le château de Dissay). A votre tour, découvrez les richesses naturelles et patrimoniales de notre commune, au rythme de vos pas.

① - Départ : partir du parking de l'école Paul-Émile Victor (PEV), en centre-bourg. Longez l'école PEV vers la médiathèque municipale.

② - Au niveau du camping, le contourner par la droite en empruntant un discret sentier. Après la passerelle, à gauche, suivre la piste cyclable.

③ - A la sortie du marais, prendre la route qui rejoint le bourg sur la gauche. Au stop, prendre à gauche. Tourner à droite dans la rue du Puits et, quelques mètres plus loin, tourner à droite dans le chemin des Ribatons. Il se poursuit en chemin empierré sur quelques mètres. A la patte d'oie, tourner à droite sur 250 m de chemin agricole.

④ - A la prochaine jonction, tourner à droite sur un chemin de terre et prendre, à droite, la piste empierrée descendante.

⑤ - En bas de la pente, prendre le chemin qui suit le vallon sur sa gauche et longe le coteau des Pendants, classé en Zone Naturelle d'Intérêt Ecologique, Faunistique et

Floristique (ZNIEFF).

⑥ - Au sortir du vallon, vous croisez la Voie Romaine (GR 655) que vous empruntez par la gauche sur 1.8 km.

Prudence à la traversée des deux routes goudronnées.

⑦ - Quitter la Voie Romaine devenue route goudronnée au niveau du «reposoir» jacquaire, aller à gauche. 100 m plus loin, prendre le chemin en face, traverser sur 600 m le hameau les Grésils où vous aurez peut-être la chance d'admirer quelques beaux chevaux.

⑧ - Au cimetière, aller à gauche sur la route goudronnée sur quelques mètres, ensuite à gauche par la rue de Bellevue sur 480 m.

⑨ - Dans le virage, prendre le Trait de la Charbonnière (ruelle entre grange et parc ombragé) qui redescend sur 200 m face au château.

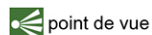
Rejoindre le point de départ.

Au plaisir de vous revoir sur le circuit des Pendants !

Les chemins de Nini : Annie Legrand, dite Nini, a été, avec d'autres habitants, à l'origine du balisage des chemins de Dissay. Elle aimait la marche, la nature, sa commune. Ces chemins portent désormais son nom.



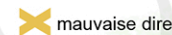
Retrouvez les sites plus marquants au verso.



point de vue



tourner à droite



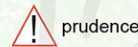
mauvaise direction



tourner à gauche



parking



prudence



Les marais

Véritables jardins potagers en centre-bourg, ces marais sont cultivés, depuis de nombreuses années, par les habitants ou utilisés à des fins pédagogiques. L'école Paul-Émile Victor les a notamment utilisés pour la mise en oeuvre d'un jardin potager pédagogique dans le but de permettre la découverte du fonctionnement des plantes, des méthodes de jardinage,...



Le Coteau des Pendants

Le coteau est un terrain calcaire, exposé au sud, où se développent des «pelouses sèches de type méditerranéen». C'est une rivière qui en a sculpté les courbes avant de s'enfoncer dans la roche calcaire.

Le manque de rétention de l'eau, associé à la forte pente et à une exposition ensoleillée, forme des conditions très particulières pour la nature. Un microclimat permet, ainsi, à des espèces méridionales de se développer sur ce site.

Ce site tire son nom d'un épisode sombre de l'histoire de la commune. Le chêne des Justices, situé à proximité, aurait servi à de nombreuses exécutions par pendaison... Cet arbre historique dominait le coteau d'où on pouvait observer les pendants.

Un troupeau de moutons assure l'entretien écologique, en particulier des pelouses sèches à graminées et orchidées. Ce type d'entretien permet d'optimiser la biodiversité.



Le GR 655

Il emprunte l'ancien tracé de la Voie Romaine, ou «Via Turonensis» qui relie Tours à Poitiers. Ce chemin est emprunté par les pèlerins allant à Saint-Jacques de Compostelle. Sur cette voie, un reposoir, sculpté par un marcheur disséen, sert de lieu de repos pour les pèlerins et indique aux marcheurs le reste du chemin à parcourir, soit 1457 km.



Château de Dissay

A la fin du XV^e siècle, Pierre d'Amboise, évêque de Poitiers, décide de construire une demeure pour aller à la chasse : le château de Dissay.

Propriété privée classée «monument historique», ce château est réputé pour son architecture remarquable, ses communs, son parc et ses fresques de l'oratoire (XVI^e siècle).



Le Trait de la Charbonnière

Ce sentier a fait l'objet d'une réfection complète dans le cadre de la rénovation du centre-bourg. Désormais réservé aux marcheurs, c'est un lieu privilégié de balade. Cette ruelle permet de relier le haut de la commune au centre-bourg et offre une magnifique vue sur le château de Dissay.

